

БУДІВЕЛЬНИЙ ПАСПОРТ

Реконструкція житлового будинку з будівництвом
прибудови по вул. Ернста Кренкеля, 23 м. Первомайськ
Миколаївської області

(назва об'єкта будівництва)

вул. Ернста Кренкеля, 23, місто Первомайськ
Миколаївської області

(місцезнаходження земельної ділянки)

Документ, що засвідчує право власності або користування земельною ділянкою, або договір суперфіцію витяг з рішення Первомайської міської ради від 26.04.2018 року №5 «Про приватизацію земельних ділянок», витяг з Державного реєстру речових прав на нерухоме майно про реєстрацію права власності, індексний номер витягу 169341699, дата формування 05.06.2019 року, кадастровий номер земельної ділянки 4810400000:07:027:0013.

Замовник: Сінчук Микола Сергійович

паспорт громадянина України серія та номер ХХ ХХХХХХ виданий хх.хх.хххх року Первомайським МВ УМВС України в Миколаївській області реєстраційний номер облікової картки платника податків хххххххххх, проживає: село Мар'янівка Врадіївського району Миколаївської області телефон (ххх) ххх хххх

(паспортні дані та контактна інформація)

Примірник N (*) 2

Реєстраційний N 36/2020

Реєстраційний N містобудівного кадастру -----

Будівельний паспорт виданий Управлінням містобудування архітектури, комунальної власності та земельних питань Первомайської міської ради, м. Первомайськ, Миколаївської області

(найменування спеціально уповноваженого органу містобудування та архітектури)

начальник управління містобудування, архітектури комунальної власності та земельних питань міської ради (посада)

(підпис)

Олег ГРИНЧАК
(прізвище, ініціали)

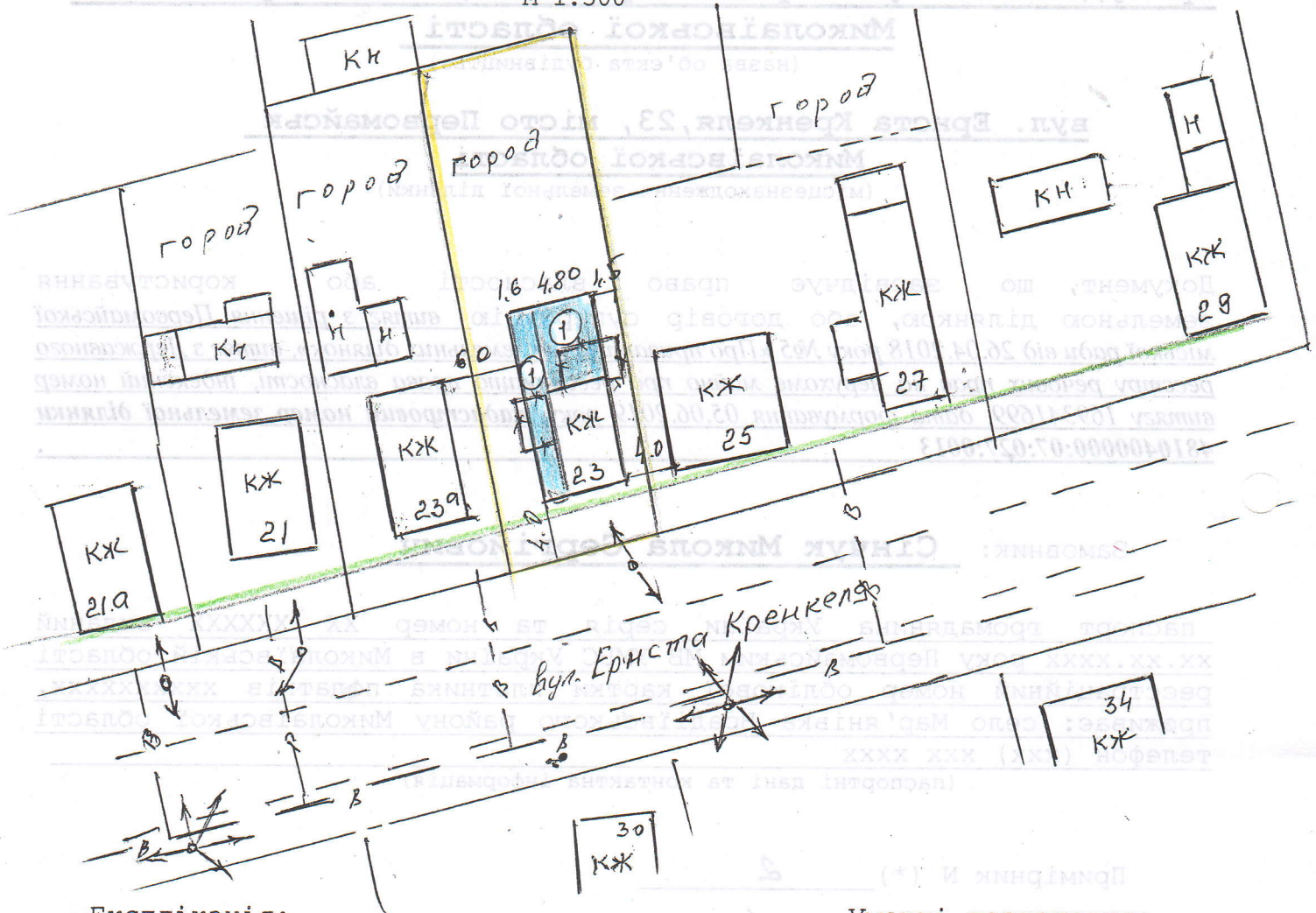
Дата видачі 10 2020 року



СХЕМА

**забудови земельної ділянки
№ 23 по вул. Ернста Кренкеля**

Площа земельної ділянки згідно з документами на землекористування
0.0440 га, кадастровий номер земельної ділянки 4810400000:07:027:0013
М 1:500



Експлікація:

1. місце розташування запланованих об'єктів будівництва:

1.1 реконструкція житлового будинку з будівництвом прибудов

2. червоні лінії

3. лінія регулювання забудови

4. під'їзди до будівель і споруд:

4.1 з вул. Ернста Кренкеля

5 місця підключення до інженерних мереж

5.1 підключення водопроводу -B1-

5.2 підключення електромережі -W1-

5.3 підключення газопроводу

Умовні позначення:


КЖ -одноповерховий житловий будинок


КН -нежитлова будівля


-W- - електромережа

-B- - водопровід

-Г- - газопровід

 - червона лінія (див. ситуаційний план)

 - лінія регулювання забудови

 - межі земельної ділянки

начальник управління містобудування,
архітектури, комунальної власності та
земельних питань міської ради

(підпис)

Олег ГРИНЧАК
(прізвище, ініціали)

М.П.

« 01 » 10 2020 року
(дата складання)