

# БУДІВЕЛЬНИЙ ПАСПОРТ

Будівництво господарського сараю по вул. 1-го  
Травня, 15 м. Первомайськ Миколаївської області

(назва об'єкта будівництва)

вул. 1-го Травня, 15, місто Первомайськ

(місцезнаходження земельної ділянки)

Документ, що засвідчує право власності або користування земельною ділянкою, або договір суперфіцію Свідоцтво про право на спадщину за законом від 20.02.2020 року, посвідченого нотаріусом Першої первомайської державної нотаріальної контори Миколаївської області, зареєстрованого в реєстрі за № 1-III, витяг з Державного реєстру речових прав на нерухоме майно про реєстрацію права власності, індексний номер витягу 202857654, дата формування 04.03.2020 року, реєстраційний номер об'єкта нерухомого майна 2035919648104, номер запису про право власності 35585070, дата державної реєстрації 20.02.2020 року, кадастровий номер земельної ділянки 4810400000:05:033:0012

Замовник: Прокидянич Ганна Іванівна

паспорт громадянина України серія та номер \_\_\_\_\_ виданий  
\_\_\_\_\_ року Первомайським МВ УМВС України в Миколаївській області  
реєстраційний номер облікової картки платника податків \_\_\_\_\_  
проживає по вул. 1-го Травня, \_\_\_\_\_ місто Первомайськ Миколаївської  
області, телефон \_\_\_\_\_

(паспортні дані та контактна інформація)

Примірник N (\*) 2

Реєстраційний N 16/2020


Реєстраційний N містобудівного кадастру -----

Будівельний паспорт виданий Управлінням містобудування  
архітектури, комунальної власності та земельних питань Первомайської  
міської ради, м. Первомайськ, Миколаївської області

(найменування спеціально уповноваженого органу містобудування та архітектури)

начальник управління  
містобудування, архітектури  
комунальної власності та  
земельних питань міської ради

(посада)

  
(підпис)

Олег ГРИНЧАК  
(прізвище, ініціали)



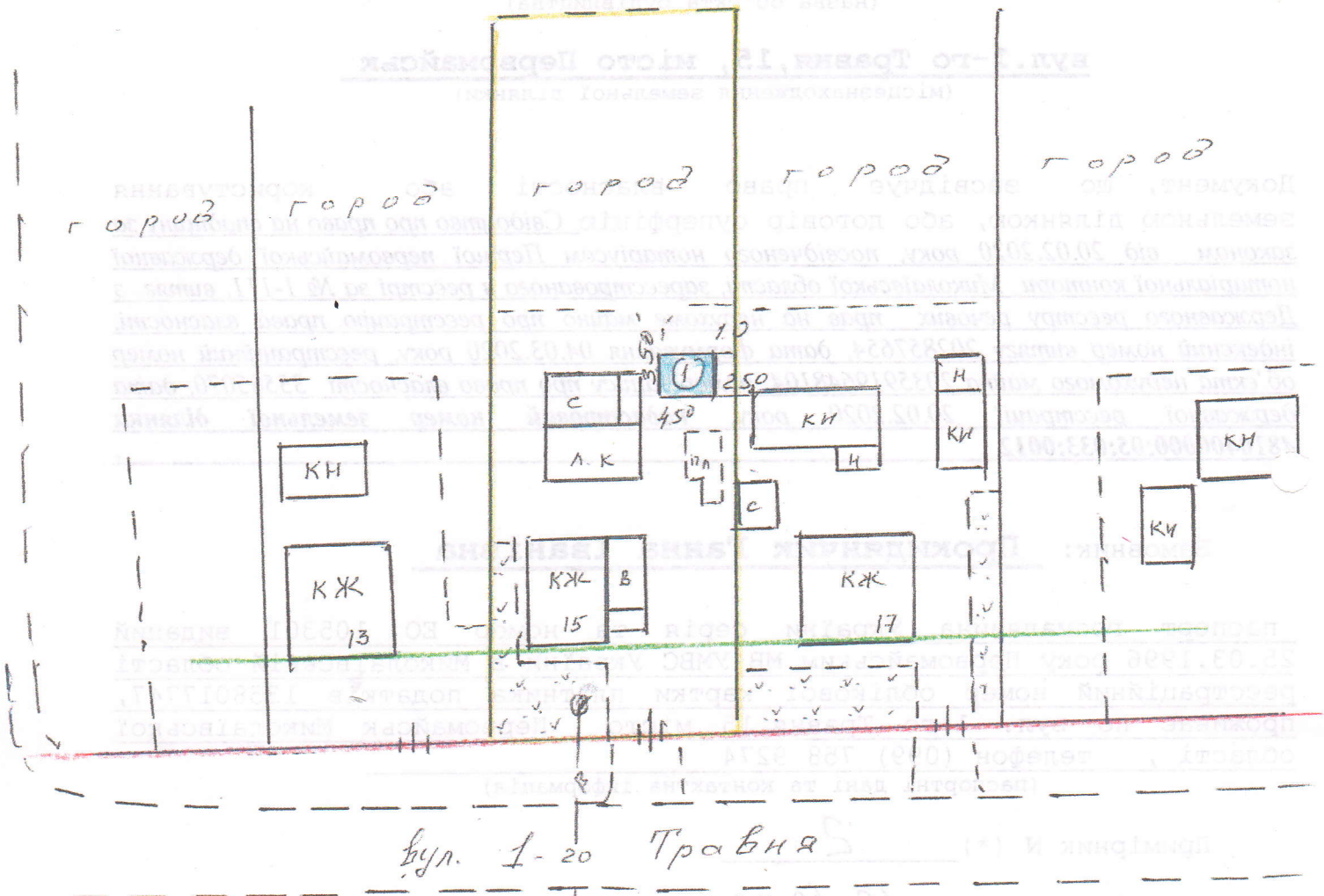
М.П. Дата видачі 20 04

2020 року

**СХЕМА**

**забудови земельної ділянки  
№ 15 по вул. 1-го Травня**

Площа земельної ділянки згідно з документами на землекористування  
**0.1 га**, кадастровий номер земельної ділянки **4810400000:05:033:0012**  
М 1:500



**Експлікація:**

**1. місце розташування запланованих об'єктів будівництва:**

1.1 господарський сарай

**2. червоні лінії**

**3. лінія регулювання забудови**

**4. під'їзди до будівель і споруд:**




4.1 з вул. 1-го Травня

**5 місця підключення до інженерних мереж**

5.1 підключення водопроводу -В1-

5.2 підключення електромережі -W1-

**Умовні позначення:**


- кж -одноповерховий житловий будинок
- кн -нежитлова будівля
- В- - водопровід
- Г- - газопровід
- W- - електромережа
-  - червона лінія (див. ситуаційний план)
-  - лінія регулювання забудови
-  - межі земельної ділянки

начальник управління містобудування,  
архітектури, комунальної власності та  
земельних питань міської ради

М. П.

  
(підпис)

Олег ГРИНЧАК  
(прізвище, ініціали)

  
\* 2406 \*  
(дата складання)

2020 року